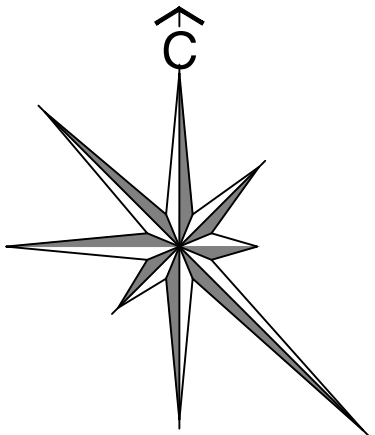

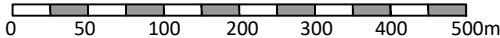


ИЗМЕНЕ И ДОПУНЕ ПЛАНА ГЕНЕРАЛНЕ РЕГУЛАЦИЈЕ НАСЕЉА

ВОЈВОДА СТЕПА



P=1:5000



ЛОКАЦИЈЕ ИЗМЕНА И ДОПУНА 1-3



ГРАНИЦА ИЗМЕНА И ДОПУНА ПЛАНА

ЛОКАЦИЈА 2

ЛОКАЦИЈА 1

ЛОКАЦИЈА 3

ГРАНИЦЕ ОБУХВАТА ПЛАНА И ГРАЂЕВИНСКОГ ПОДРУЧЈА НАСЕЉА СА ГРАНИЦОМ ГРАЂЕВИНСКОГ ЗЕМЉИШТА ЈАВНЕ НАМЕНЕ

- ГРАНИЦА ОБУХВАТА ПЛАНА ГЕНЕРАЛНЕ РЕГУЛАЦИЈЕ
- ПЛАНИРАНА ГРАНИЦА ГРАЂЕВИНСКОГ ПОДРУЧЈА НАСЕЉА ВОЈВОДА СТЕПА
- ТАЧКЕ ОПИСА ГРАНИЦЕ ГРАЂЕВИНСКОГ ПОДРУЧЈА НАСЕЉА
- ГРАНИЦА КАТАСТАРСКЕ ОПШТИНЕ
- ГРАНИЦА ГРАЂЕВИНСКОГ ЗЕМЉИШТА ЈАВНЕ НАМЕНЕ

ПОВРШИНЕ ЈАВНЕ НАМЕНЕ

- ПОСТОЈЕЋЕ ГРАЂЕВИНСКО ЗЕМЉИШТЕ ЈАВНЕ НАМЕНЕ
- ПЛАНИРАНО ГРАЂЕВИНСКО ЗЕМЉИШТЕ ЈАВНЕ НАМЕНЕ

ОСТАЛЕ ПОВРШИНЕ

- ОСТАЛО ГРАЂЕВИНСКО ЗЕМЉИШТЕ

НОСИЛАЦ ИЗРАДЕ ПЛАНА	 ОПШТИНА: НОВА ЦРЊА ОВЛАШЋЕНО ЛИЦЕ:	Печат и потпис:
ОБРАЗЛОВАЧ	 ИП "ЗАВОД ЗА УРБАНИЗАМ ВОЈВОДИНЕ" ВД ДИРЕКТОРА: ПРЕДРАГ КНЕЖЕВИЋ, дипл.правник ПОМОЋНИК ДИРЕКТОРА: мр ВЛАДИМИР ПИХЛЕР, дипл.инж.арх.	Печат и потпис:
НАЗИВ ПЛАНА	ИЗМЕНЕ И ДОПУНЕ ПЛАНА ГЕНЕРАЛНЕ РЕГУЛАЦИЈЕ НАСЕЉА ВОЈВОДА СТЕПА	
НАЗИВ КАРТЕ	ГРАНИЦА ОБУХВАТА ПЛАНА И ГРАЂЕВИНСКОГ ПОДРУЧЈА НАСЕЉА СА ГРАНИЦОМ ГРАЂЕВИНСКОГ ЗЕМЉИШТА ЈАВНЕ НАМЕНЕ	
ОДГОВОРНИ УРБАНИСТА	БРАНИСЛАВА ТОПРЕК, дипл.инж.арх.	Печат и потпис:
САРАДНИЦИ	МИЛКО БОШЊАЧИЋ, маг.ст.инж.геод. БАНЕ СВИТЛИЦА, дипл.инж.геод.	РАДОВАН РИСТИЋ, ел.тех.
Е-2844	Размера: 1 : 5000	Датум: Август 2024. Број листа: 2.1.